

מסלול הליכה עצמאי בנאפולי

בקצרה

מסלול הליכה קליל בנאפולי, דרך שכונות מעניינות, כשבדרך נקודות תצפית יפות – המרשימה ביותר והשיא של הסיור היא בקסטל סנט'אלמו **Castel Sant'Elmo**. טירות, מוזיאונים, אתרים מעניינים, עצירות קולינריות ושיטוט ברחובות נאפולי, המסלול הוא נופי וחוויתי בעיקרו.

המסלול מומלץ לכולם, קחו בחשבון שהוא אינו כולל את העיר העתיקה, לכן מתאים למי שמבקר בנאפולי יותר מיום אחד. פרטים על סיור בעברית בנאפולי עם ליאור [כאן](#), או דרך [הוואטסאפ](#).

אורך – 5.5 ק"מ
זמן – כ-3 שעות. משך ההליכה בסיור הוא כשלוש שעות, אם נכנסים לאתרים, וחווים את העצירות הקולינריות לאורך הדרך, הסיור יכול להמשך חצי יום או יום שלם, תלוי בכם.



תיאור כללי של המסלול

הסיור מתחיל בויה טולדו וממשיך לרחוב שוק. משם עולים לשכונת וומר, ויורדים חזרה לכיוון הטיילת של נאפולי וחזרה לרחוב טולדו, שם הוא מסתיים.

מקטעי המסלול:

1. מרחוב טולדו לתחנת מונטהסנטו Montesanto ועלייה לרובע וומר Vomero עם פוניקולרה.
2. שכונת וומר - ביקור בקסטל סנט'אלמו, וירידה מרובע וומר עם פוניקולרה.
3. שכונת קיאאה - הליכה לאורך הטיילת לכיכר פלבישיו Plebiscito וחזרה לרחוב טולדו - מקום תחילת הסיור.

כדאי לדעת

- הסיור עובר בכמה מן המקומות התיירותיים המרכזיים בנאפולי, אך אינו כולל את המרכז ההיסטורי של העיר או את הרובע הספרדי.
- המסלול המלא של הסיור משתמש פעמיים בכלי תחבורה ציבורי – פוניקולרה (פוניקולרה Funicolare - סוג של רכבת שעולה ויורדת שיפועים, כמו הכרמלית בארץ. השימוש בפוניקולרה הוא חווייה בפני עצמה, גם לילדים). מחיר נסיעה הוא 1.1 לכל נסיעה, אולי כדאי לקנות כרטיס יומי בעלות 3.5 אירו המאפשר נסיעה יומית חופשית באוטובוסים, פוניקולרים ובקו 1 של המטרו בנאפולי (וביקור בתחנת המטרו היפה של טולדו).
- כרטיסים משולבים לאתרים – ניתן לקנות כרטיס כניסה משולב לחלק מן האתרים במסלול - טירת קסטל סנט'אלמו, מנזר סן מרטינו ווילה פיניאטלי (הכרטיס יכול לכלול גם את מוזיאון קאפודימונטה – לא נמצא במסלול הטיול) מידע נוסף בקופות.
- הסיור עובר באזורים מתוירים ובטוחים, אם זאת מומלץ תמיד להיות זהירים, שמרו על התיקים שלכם וחפצי הערך, אל תחשפו תכשיטים.

פירוט המסלול

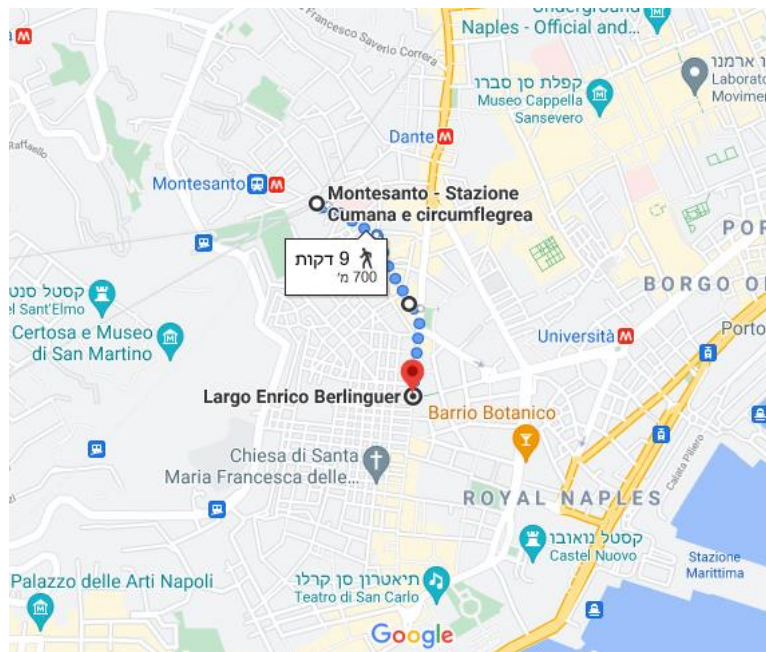
1. מתחנת טולדו לתחנת מונטהסנטו ועלייה לרובע וומר

מרחק הליכה - 700 מטר.

זמן הליכה - 10 דקות.

לינק למסלול בגוגל מפות

<https://goo.gl/maps/AuJ39WhHXVwrjgEt8>



התחילו מחוץ לתחנת המטרו של טולדו (שם הכיכר - Largo Enrico Berlinguer), התחנה נחשבת לאחת היפות בעיר, כדאי לרדת לרציף התחתון ולעלות חזרה על מנת להנות ממנה.

1.1 תחנת טולדו עד כיכר קאריטה (Piazza Carità)

רחוב טולדו מגיע כמעט מן הים ומטפס כלפי מעלה דרך מרכז נאפולי. אנחנו נתחיל בצעידה לכיוון מעלה (צפון), הרחוב מפסיק להיות מדרחוב, ויש בו תנועה של מכוניות. לאחר כ- 200 מ' אתם תגיעו לכיכר קאריטה – כיכר רחבה עם עצים, פיצריות ובתי קפה.

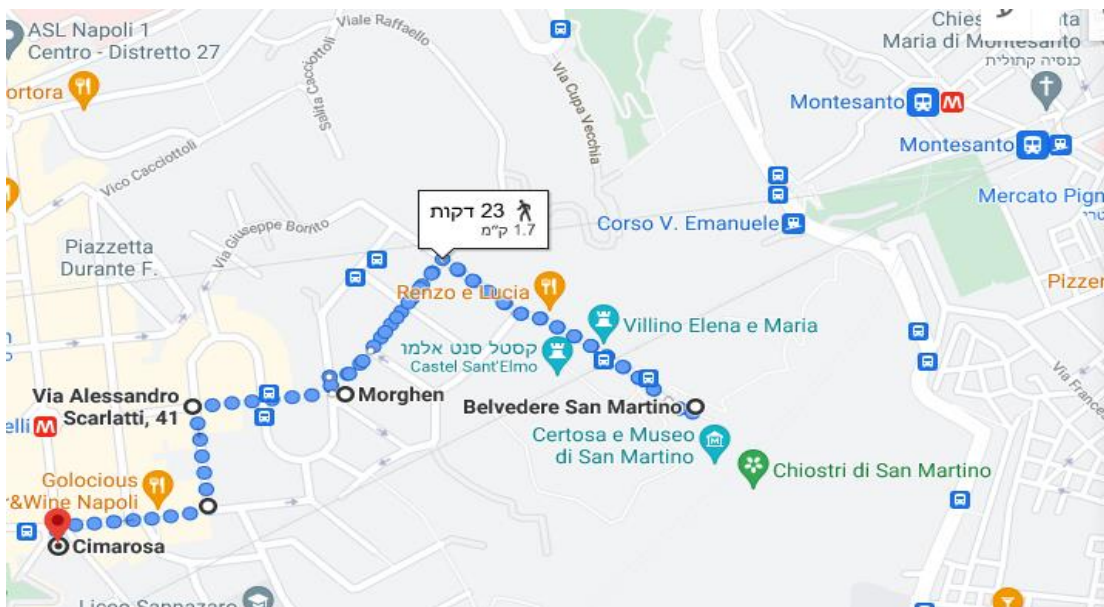
1.2 כיכר קאריטה עד תחנת מונטהסנטו והפוניקולרה.

המשיכו לחלק העליון (צפון) של כיכר קאריטה, בצד השמאלי נמצא בית הקפה Ceraldi, מיד אחריו, פנו שמאלה לתוך רחוב Pignasecca - פינייהסקה (פירוש - אורן יבש), זהו רחוב שוק מדליק, יש בו הכל, דגים, גבינות, בגדים, כלי בית ועוד. לאורך הרחוב יש כמה חנויות שבהן תוכלו לטעום מוצרלה מחלב באפולו או לטעום לימונצ'לו. ברחוב הזה יש גם כמה מסעדות טובות ומעניינות.

המשיכו עם רחוב השוק כלפי מעלה, הרחוב משנה את שמו מפינייהסקה לפורטאמדינה Portamedina עד שתגיעו לתחנת מונטהסנטו, זוהי תחנה גדולה יחסית שמשרתת מספר אמצעי תחבורה בעיר. זה הזמן להכיר את כלי התחבורה הנחמד שנפוץ מאוד בנאפולי – הפוניקולרה Funiculare. אנחנו נעלה בקו הפוניקלה הזה על מנת לעלות לגבעת וומרו Vomero ובהמשך נרד מהגבעה בקו פוניקולרה אחר לשכונת קיאיהה. הוראות פוניקולרה - מתחנת מונטהסנטו לתחנת מורגן Morghen (התחנה האחרונה), נסיעה של פחות מעשר דקות.

2. רובע וומרו Vomero, מתחנת מורגן לתחנת צ'מרזא Cimarosa, עם עצירה בטירת סנט'אלמו

מרחק הליכה: 1 ק"מ.
זמן הליכה: 20 דקות, לא כולל ביקור באתרים.
לינק למסלול בגוגל מפות
<https://goo.gl/maps/hniPhWrtYh7g98Ya9>



2.1 מתחנת מורגן לקסטל סנט'אלמו

ביציאה מן התחנה עקבו אחר השילוט לקסטל סנט'אלמו ומזר סן מרטינו (בפשטות – ימינה וימינה). הביקור בטירה מומלץ מאוד, ממנה נשקף נוף מרהיב על העיר והמפרץ. ממש מתחת לטירה נמצא **מנזר סן מרטינו**, מבנה יפה ומיוחד לביקור בפני עצמו עם מוזיאון וגנים.

2.2 מקסטל סנט'אלמו לתחנת הפוניקולרה צ'מרזזה

עשו את דרככם חזרה למרכז השכונה (חזרה לכיוון תחנת מורגן) ושוטטו להנאתכם ברובע וומרו, הרובע משופע בבתי קפה ומאפיות. מכאן, המשיכו לכיוון תחנת צ'מרזזה ברחוב Via Domenico Cimarosa, בה ניקח פוניקולרה לכיוון הטיילת של נאפולי. ליד תחנת צ'מרזזה נמצאת **וילה פלורדיאנה** Villa Floridiana, זוהיא וילה יפה וגנים שקטים סביבה (הכניסה לגנים חינם), בוילה עצמה נמצא המוזיאון הלאומי לקרמיקה. הוראות פוניקולרה – מתחנת צ'מרזזה עד לתחנת פארקו מרגריטה Parco Margherita, התחנה האחרונה בקו.

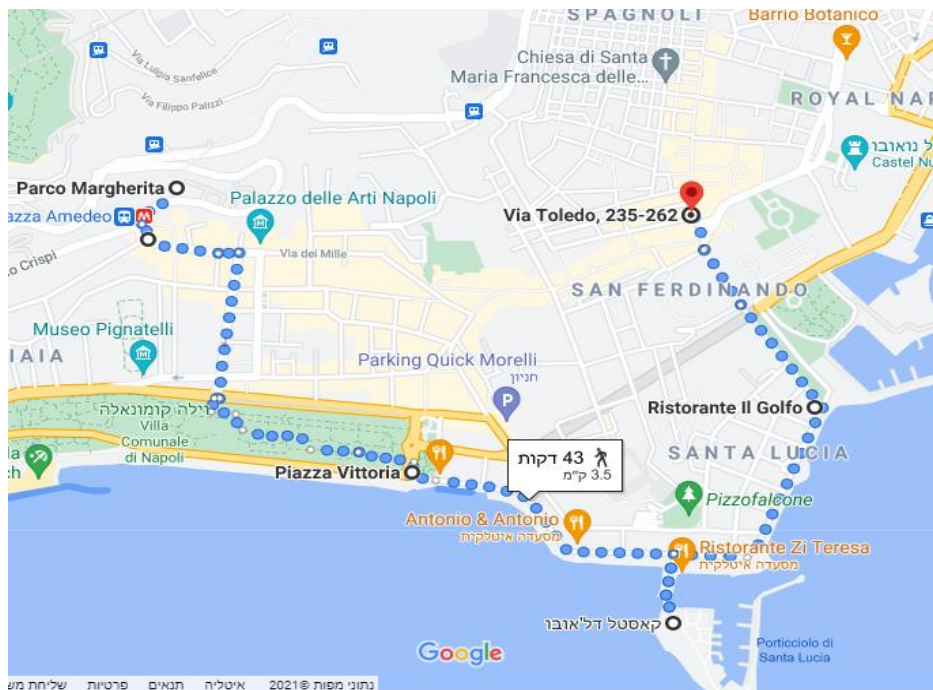
3. מתחנת פארקו מרגריטה לטיילת וחרזר לרחוב טולדו

מרחק הליכה: 3.5 ק"מ

זמן הליכה: 45 דקות

לינק למסלול בגוגל מפות

<https://goo.gl/maps/bporGQQqNDtsU1n9>



3.1 מתחנת פארקו מרגריטה לטיילת, טירת קסטל דל'אובו וויה פרטנופה Via Partenope

שוטטו באופן חופשי בשכונת קיאיה, כאשר הכיוון הכללי הוא למטה – לכיוון הים. תהנו מהשכונה, בתי הקפה והחנויות היפות שנמצאות בה, האזור פעיל יותר בשעות הערב. בשלב כלשהו תגיעו לפארק ולטיילת לאורך הים, צמוד לרחוב ריביירה די קיאיה Riviera di Chiaia, לאורך הרחוב נמצא **מוזיאון פיניאטלי**, בית אצולה מהמאה ה-18 עם אוסף מרכבות. בטיילת לכו לכיוון מזרח (הים לימינכם) ותהנו מן הנוף היפה של העיר. אתם תראו לפניכם את קסטל דל'אובו - טירת הביצה, הנמצאת על אי ומגיעים אליה בהליכה על גשר קצר, הכניסה חינם כל עוד יש אור. מקום נחמד נוסף לבקר בו באזור הוא **המערה הבורבונית** - מערת בריחה של המלך הבורבוני מאימת הנאפוליטנים הזועמים, עם שילוב של ממצאים מההיסטוריה המודרנית של נאפולי. היא נמצאת בקצה המזרחי של הפארק.

3.2 מקסטל דל'אובו חזרה לרחוב טולדו

מקסטל דל'אובו המשיכו לכיוון מזרח (הים לימינכם) על דרך פרטנופה, שבשלב כלשהו מחליפה את שמה לוויה נאזאריו סאורו Via Nazario Sauro, לפני הנמל, כשבתי הקפה והמסעדות משמאל מסתיימים, פנו שמאלה לרחוב צ'זאריו קונסולה Via Cesario Console, עלו עם הרחוב כלפי מעלה, כשמימינכם נמצא הארמון המרשים של נאפולי, עד לכיכר פלבישיטו Plebiscito, הכיכר המרכזית של העיר. הכיכר נקראת על שם משאל העם שאיחד את ממלכת נאפולי עם ממלכת איטליה. אתרים בכיכר שאפשר לבקר בהם - **הארמון המלכותי, כנסיית סן פרנצ'סקו די פאולה**. בפינת הכיכר נמצא קפה גמברינוס Gambrinus, קפה מונומנטלי של נאפולי, כדאי לעצור לקפה ומאפה, הרווחתם אותם ביושר.

ויה טולדו היא אחת הדרכים שיוצאות מהכיכר שממול קפה גמברינוס, אם תמשיכו בכיוון מעלה בויה טולדו, תגיעו חזרה לתחנת המטרו של הרחוב.

פירוט ומידע על האתרים לביקור לאורך המסלול

קסטל סנט'אלמו Castel Sant'Elmo

אתר: <https://www.coopculture.it/en/heritage.cfm?id=82>

כתובת: Via Tito Angelini, 22

עלות כרטיס: 5 אירו.

שעות פתיחה: 8:30-19:30, כניסה אחרונה ב-18:30, יתכנו שינויים בימי ושעות הפתיחה, בעיקר בחורף, כדאי לודא באתר.

מה רואים: קסטל סנט'אלמו נמצאת בנקודה הגבוהה ביותר בעיר, וממנה נשקף הנוף המרהיב והמקיף ביותר של נאפולי, המפרץ והאיים.

על קצה האצבע: מקור הטירה הוא בתקופת אנז'ו (1127), אשר הקימו במקום מבנה מגורים מבוצר. המבנה שאנו רואים היום נבנה על פי בקשת דון פדרו דה טולדו (בשנים 1537-1547), כחלק מביצורים ושינויים נרחבים בעיר, אשר הפכו את נאפולי לאחת הערים המוגנות והמבוצרות באימפריה הספרדית. היום הטירה היא מוקד תיירות ובחללים שבה יש תצוגות מתחלפות של אומנות.

מנזר סן מרטינו Certosa di San Martino

אתר: <https://www.coopculture.it/en/heritage.cfm?id=81>

כתובת: Largo S. Martino, 5

עלות כרטיס: 6 אירו.

שעות פתיחה בקיץ: 8:30 - 19:30, כניסה אחרונה ב- 18:30, יתכנו שינויים בימי ושעות הפתיחה, בעיקר בחורף, כדאי לודא באתר.

מה רואים: מנזר סן מרטינו מכיל גנים, חצרות פנימיות וקפלות יפייפיות. בתוכו גם מוזיאון ימי קטן ונחמד ותצוגת פרספה (Presepe או באנגלית Nativity scene) מן הנחשבות בעולם הנוצרי.

על קצה האצבע: מנזר סן מרטינו הוא אחד מסימני ההיכר של קו הרקיע של נאפולי, המבנה הראשוני נחנך על ידי ג'ואנה הראשונה ב- 1368 והוקדש לקדוש מרטין מטר. המבנה כפי שהוא נראה היום תוכנן על ידי קוזימו פאנזאגו, אחד האדריכלים הדגולים של נאפולי, ב- 1623.

וילה פלורדיאנה Villa Floridiana והמוזיאון הלאומי לקרמיקה

וילה מיוחדת עם גנים יפים מסביבה, אם כי לצערנו, קצת מוזנחים. מהגנים יש נקודת תצפית יפה, על שכונות קיאיה ומרג'לינה (Chiaia, Mergellina). בוילה עצמה שוכן המוזיאון הלאומי לקרמיקה.

המוזיאון הלאומי לקרמיקה Museo nazionale della ceramica Duca di Martina

אתר: <http://www.polomusealecampania.beniculturali.it/index.php/il-museo>

כתובת: Via Domenico Cimarosa, 77

עלות כניסה: 4 אירו.

שעות פתיחה: פתוח עד 17:00, כניסה אחרונה 16:15, סגור ביום שלישי.

מה רואים: המוזיאון הוא לא ממש לקרמיקה, אלא יותר לפורצלן, אוספים יפים ומיוחדים מאירופה ואסיה, מאוד מיוחד ומרשים, בעיקר לחובבי הז'אנר.

מוזיאון פיניאטלי Pignatelli Museum

אתר: <http://www.polomusealecampania.beniculturali.it/index.php/il-museo-pignatelli>

כתובת: Riviera di Chiaia, 200

עלות כרטיס: 5 אירו.

שעות פתיחה: כניסה אחרונה ב- 16:00, סגור ביום שלישי.

מה רואים: וילה עתיקה ומעוצבת מהמאה ה- 18, גם משפחת רוטשילד גרה בה תקופה מסויימת, מוזיאון כרכות ותערוכות צילום.

קסטל דל'אובו Castel dell'Ovo

כתובת: Via Eldorado, 3, 80132 Napoli NA

עלות כרטיס: חינם

שעות פתיחה: קיץ - 9:00 - 19:30, כניסה אחרונה ב- 19:00, ביום ראשון פתוח עד 14:00 כניסה אחרונה 13:30. חורף - 9:00 - 18:30 כניסה אחרונה ב- 18:00, ביום ראשון פתוח עד 14:00 כניסה אחרונה 13:30.

מה רואים - טירה יפה על אי, כדי להגיע אליה צריך לחצות גשר. מהטירה נוף נהדר למפרץ, לעיר ולטיילת.

גלריה בורבניקה Galleria Borbonica

אתר: <http://www.galleriaborbonica.com/>

כתובת: כניסות שונות, הקרובה למסלול בסיור הזה היא ב- 61 Via Domenico Morelli, בשעות קבועות, כדאי לודא באתר. שעות פתיחה: בסופי שבוע (שישי, שבת, ראשון) ובימי חג, סיור יוצא בשעות קבועות, כדאי לודא באתר. מה רואים: מערת מילוט מן הארמון של נאפולי שבנה פרדיננדו הראשון על מנת לתת לו ביטחון אל מול האוכלוסייה המורדת, שרידים של מערכת המים מתקופת הספרדים ומכוניות גנובות שהוחרמו ונשכחו.

הארמון המלכותי Palazzo Reale di Napoli

אתר: <https://www.coopculture.it/en/heritage.cfm?id=76#>

כתובת: 1 Piazza del Plebiscito,

עלות כרטיס: 6 אירו

שעות פתיחה: 9:00 – 20:00 סגור בימי רביעי.

מה רואים: הארמון של נאפולי, חדרי המגורים, כס המלך, חדרי האירוח ותיאטרון, פאר הדר ויופי.

מקומות לאכול

שוק פינייהסקה Pignasecca

- **Pizzeria & Trattoria al 22** - Via Pignasecca, 22 - פיצריה מעולה
- **Pizzeria Da Attilio** - Via Pignasecca, 17 - פיצריה מעולה
- **Pescheria Azzurra** - Via Portamedina, 5 - דוכן דגים ומסעדה לידו, מאכלי ים הכי טרי שיש
- לאורך הרחוב יש מספר מעדניות שמציעות צלחת גבינות, מוצרלה די בופלה, נקניקים ועוד, במחירים נוחים, דרך מעולה להתחיל את הסיור.

וומר וומו Vomer

- **Donna Teresa** - Via Michele Kerbaker, 58 - פסטה ואוכל ביתי
- **Friggitoria Vomero** - Via Domenico Cimarosa, 44 - מטוגנים
- **Tandem Vomero** - Via Gian Lorenzo Bernini, 74 B - פסטות עם ראגו

קיאיה Chiaia

- **Pizzeria Osteria Manfredi** - Via Santa Teresa a Chiaia, 33 - פיצה ופסטה
- **Trattoria dell'Oca** - Via Santa Teresa a Chiaia, 11 - פסטה ועוד
- **Gino Sorbillo** - Via Partenope, 1 - פיצה

נשמח לשמוע ממכם

התוכנית היא בשבילכם להשתמש כרצונכם, אם יש לכם הערות, מחשבות, תוספות, נשמח לשמוע, לשפר ולתקן, נשמח גם אם תפרגנו לנו במידה ואתם חולקים את המסלול. מן הסתם אנחנו לא יכולים להתחייב על כל המידע שניתן כאן, זה ההתרשמות שלנו והניסיון שלנו, אבל דברים יכולים להשתנות וכל אחד חווה את המקומות באופן שונה, אנא עדכנו אותנו אם מצאתם טעות.

יש לנו קבוצות וואטסאפ ופייסבוק יעודיות לאזור בהן אפשר לשאול ולשתף מטיילים אחרים במידע:
נאפולי וחבל קמפניה – [פייסבוק/וואטסאפ](#)
קבוצת פייסבוק של מחוז פוליה Puglia – [פייסבוק](#)
קבוצה מיועדת לקרוזים בים התיכון - [פייסבוק](#)

צרו קשר דרך –

האימייל שלנו Info@seeingnapoli.com

הוואטסאפ - +39-331-4177083

עמוד הפייסבוק לראות את נאפולי עם ליאור – אם מצאתם את התוכנית שימושית, עשו לייק [כאן](#)

חופשה נעימה

